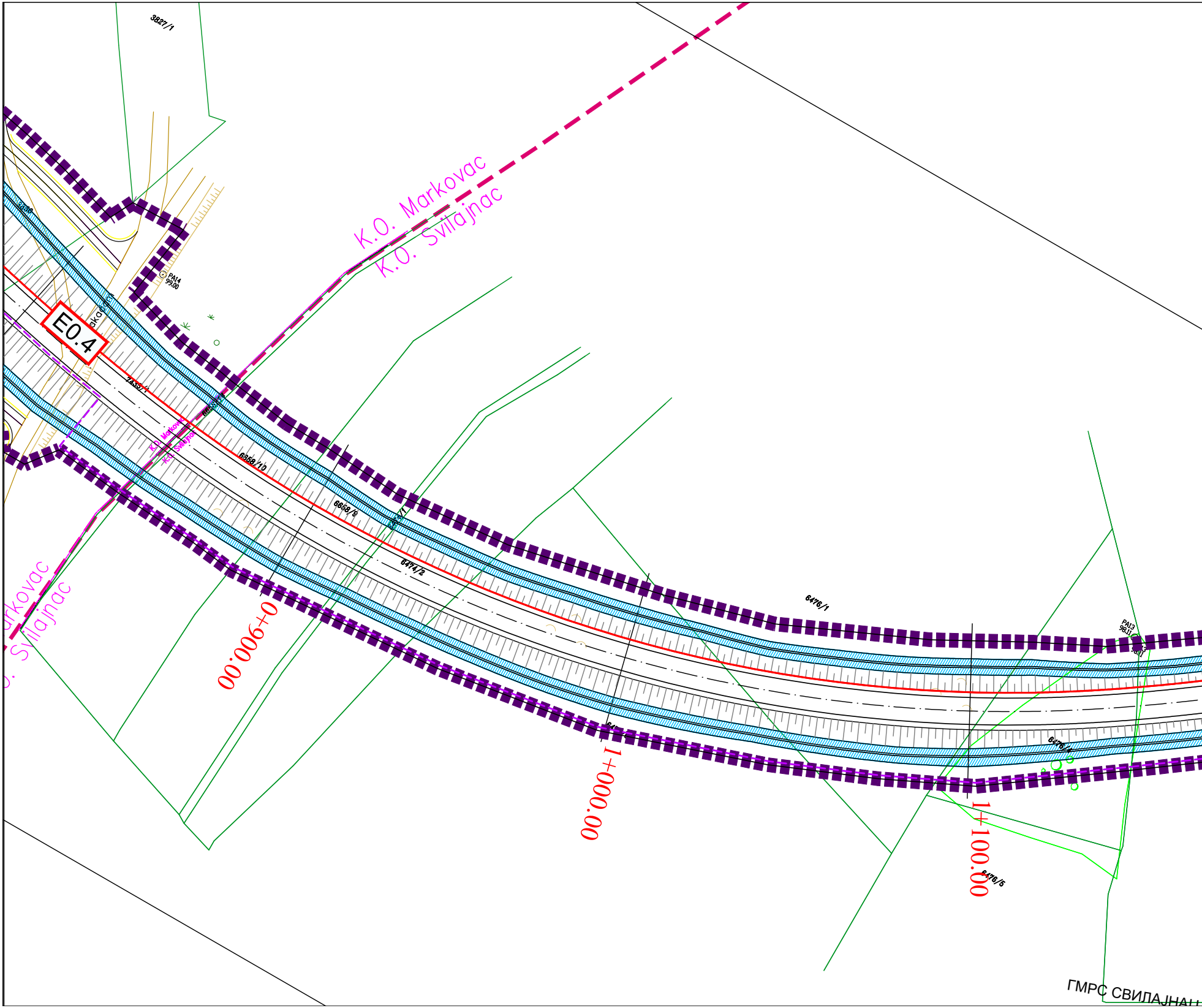
3827/1
K.O. Markovac
K.O. Svilajnac
PA14
99.00
E0.4
7435/1
6658/10
6658/9
6474/2
K.O. Markovac
K.O. Svilajnac
6476/1
PA13
98.11
6476/4
6476/5
0+900.00
1+000.00
1+100.00
ГМРС СВИЛАЈНАЦ

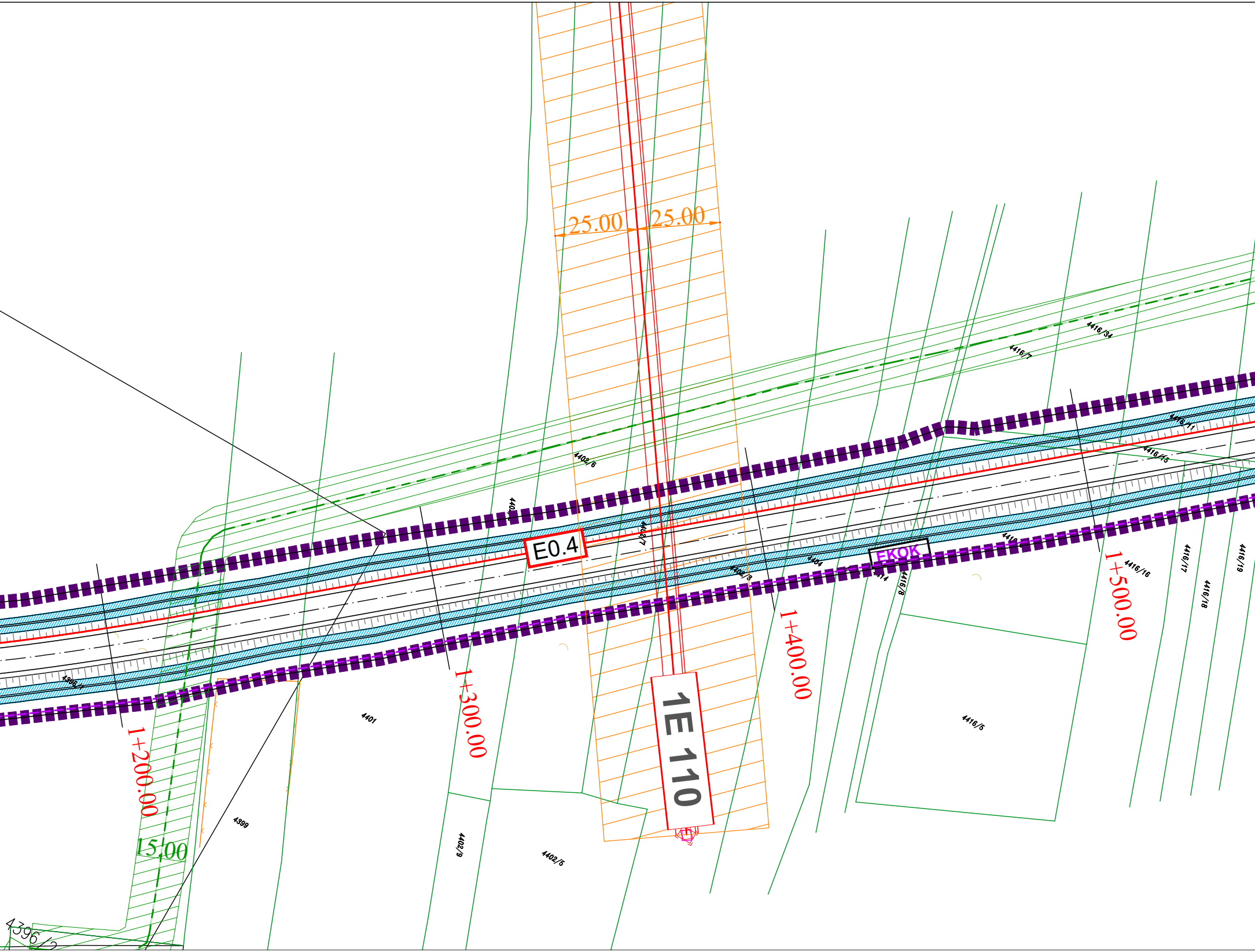
25.00
25.00
4416/34
4416/7
4416/11
4416/15
4402/6
E0.4
4402/7
4404
4402/3
EKOK
4414
4416/8
4416/16
4416/17
4416/18
4416/19
1+500.00
1+400.00
1+300.00
1+200.00
1E 110
4396/1
4401
4399
4402/9
4402/5
4416/5
15.00
4396/2

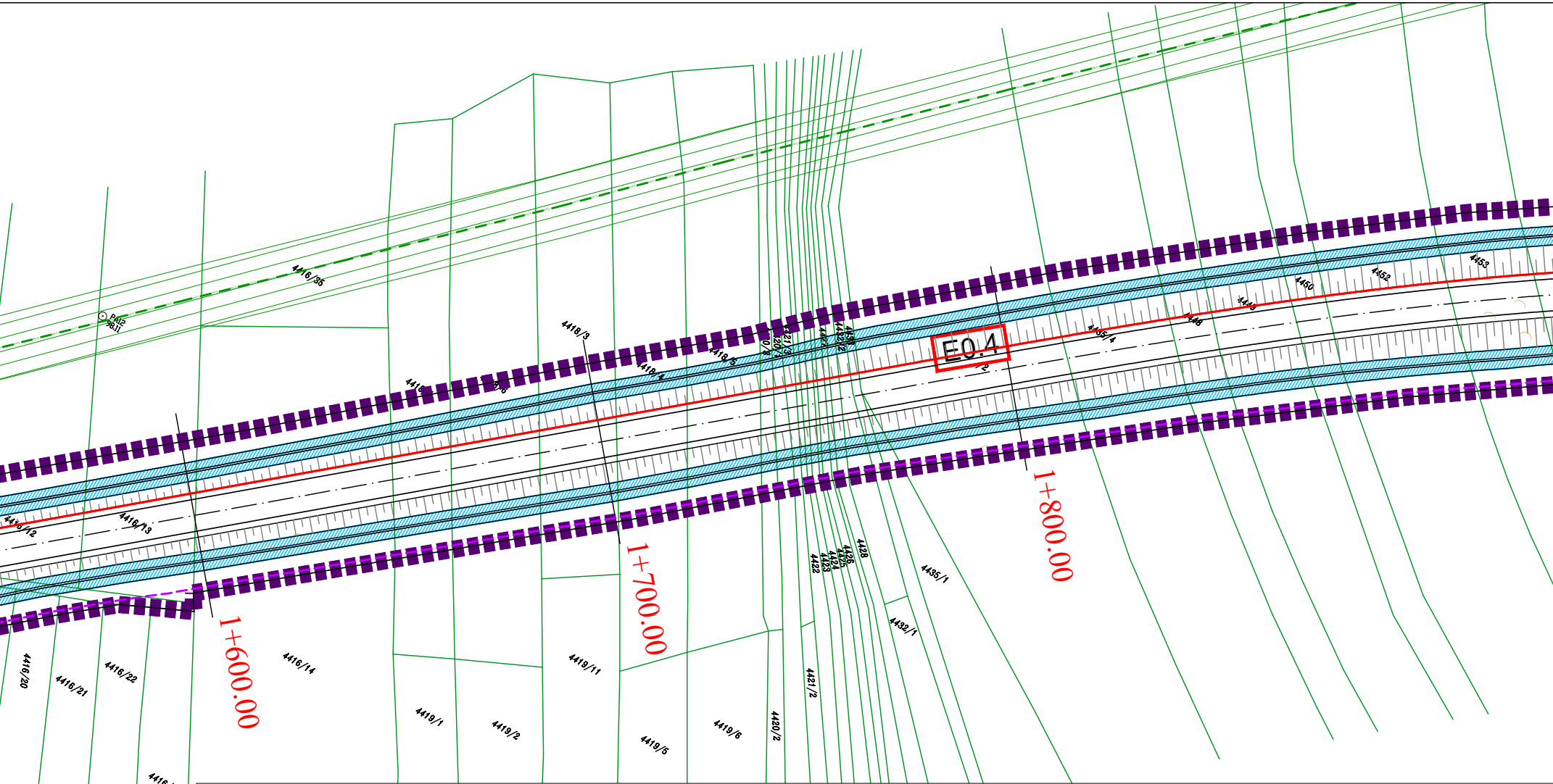
4416/35
РМ2 96.11
4418/3
4418/4
4418/5
E0.4
4435/4
4449
4448
4450
4452
4453
4416/12
4416/13
1+600.00
1+700.00
1+800.00
4416/20
4416/21
4416/22
4416/23
4416/14
4419/1
4419/2
4419/11
4419/5
4419/6
4420/2
4421/2
4422
4423
4424
4426
4428
4435/1
4432/1

ПОПРЕЧНИ ПРОФИЛ
обилазнице

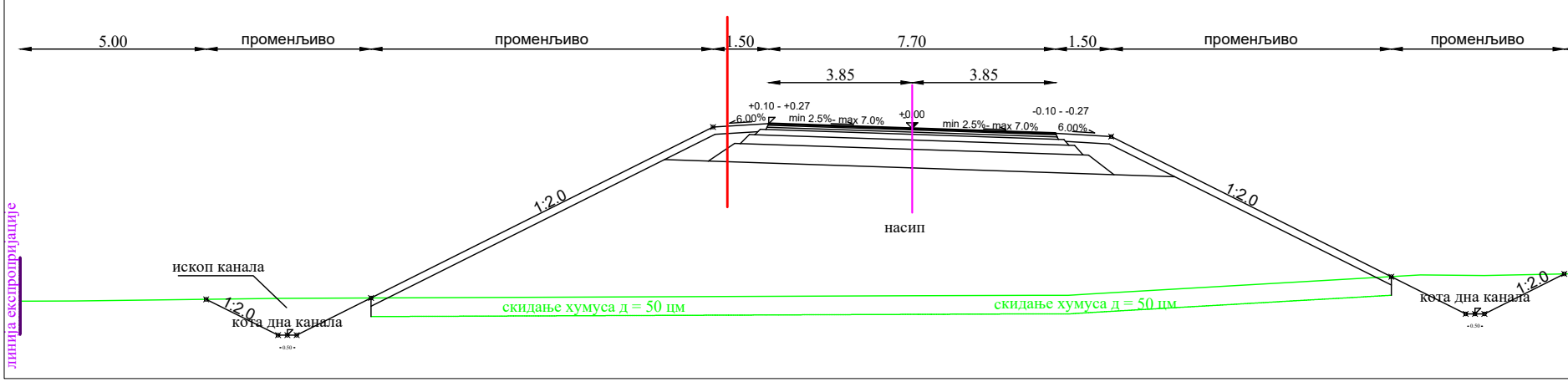
5.00
промењљиво
промењљиво
1.50
7.70
1.50
промењљиво
промењљиво
3.85
3.85
+0.10 - +0.27
6.00%
min 2.5%- max 7.0%
+0.00
min 2.5%- max 7.0%
-0.10 - -0.27
6.00%
1:2.0
1:2.0
насип
ископ канала
1:2.0
кота дна канала
скидање хумуса д = 50 цм
скидање хумуса д = 50 цм
кота дна канала
1:2.0
линија експропријације

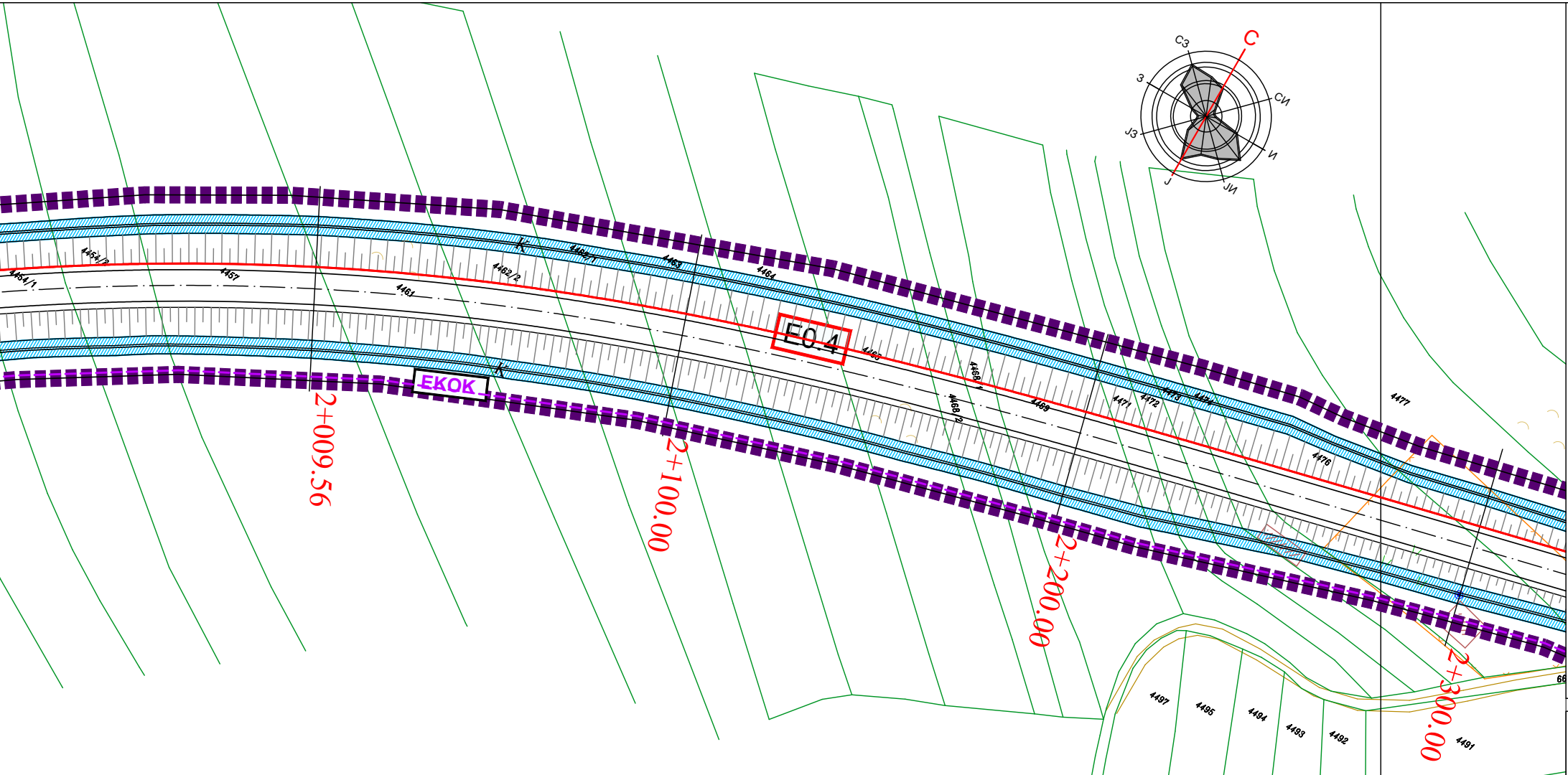
С
СЗ
З
СИ
ЈЗ
И
Ј
ЈИ
4454/2
4454/1
4457
4461
4462/2
4462/1
4463
4464
K
K
E0.4
EKOK
4468/1
4468/2
4469
4471
4472
4473
4474
4476
4477
4497
4495
4494
4493
4492
4491
2+009.56
2+100.00
2+200.00
2+300.00

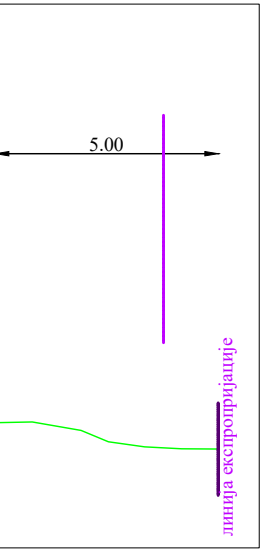
5.00
линија експропријације

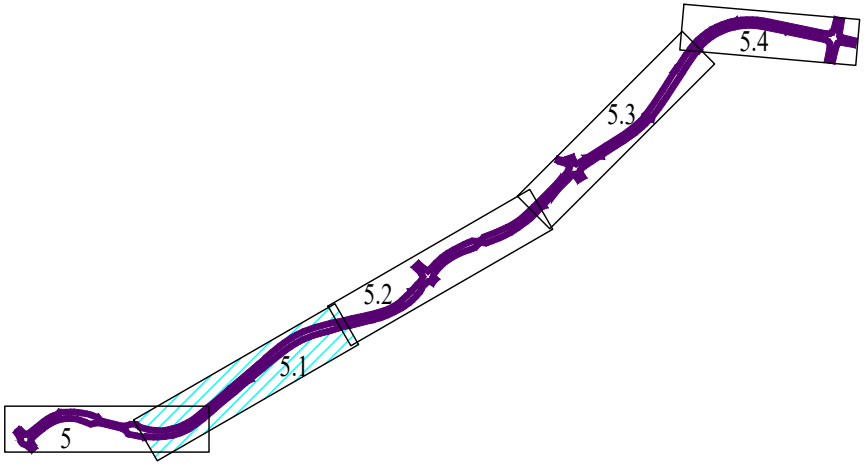

ЛЕГЕНДА

▬	Граница Плана = линија експропријације
▬	Граница општине / катастарске општине
▬	Граница катастарске парцеле
▬	Обилазница са бициклистичком стазом
▬	Атарски/приступни пут
▬	Мост преко Велике Мораве (290 m)
▬	Мост преко Ресаве (61 m)
X+XX.XX	Стационажа обилазнице

ВОДОСНАБДЕВАЊЕ

ВП	примарни водовод - постојећи
ВП	примарни водовод - планиран
ВС	секундарни водовод -постојећи

КАНАЛИСАЊЕ

ФП	примарни колектор употребљених вода - планиран
ФП	примарни колектор употребљених вода - постојећи
ФС	секундарни колектор употребљених вода - планиран
АП	
⊗	црпна станица - планирана
▨	појас регулације водотока
K	канал
▨	стара лагуна

ЕЛЕКТРОЕНЕРГЕТСКА ИНФРАСТРУКТУРА

▬	планирани 0,4 kV каблoвски вод за јавну расвету
▬	планирани 10 kV каблoвски вод
☒	планирана ТС 10 /0,4 kV
E35	постојећи 35 kV вод са заштитним појасом
E110	постојећи 110 kV вод са заштитним појасом

ТЕЛЕКОМУНИКАЦИОНА ИНФРАСТРУКТУРА

EKOK	траса постојећих оптичких каблова
EKOK	траса планираних оптичких каблова

ГАСОВОДНА ИНФРАСТРУКТУРА

GAS	транспортни гасовод постојећи граница Бугарске - граница Мађарске (55 bar) са експлоатационим појасом
▨	транспортни гасовод постојећи (50 bar) са експлоатационим појасом
▬	дистрибутивни гасовод постојећи (3 bar)

Општина Свилајнац, Република Србија

Наручилац плана:	**ОПШТИНСКА УПРАВА ОПШТИНЕ СВИЛАЈНАЦ** **Светог Саве 102, Свилајнац**	
План:	**ПРВА ИЗМЕНА И ДОПУНА ПЛАНА ДЕТАЉНЕ РЕГУЛАЦИЈЕ ЗА ПОДРУЧЈЕ НОВОГ МОСТА ПРЕКО РЕКЕ ВЕЛИКЕ МОРАВЕ СА ПРИСТУПНИМ САОБРАЋАЈНИЦАМА И ДЕЛОМ ГРАДСКЕ ОБИЛАЗНИЦЕ У СВИЛАЈНЦУ** ***ДЕОНИЦА ОД КМ 0+860,00 (ОПШТИНА В.ПЛАНА) ДО КМ 6+302,51 (УКРШТАЊЕ СА ДП IIА РЕДА БР.160 К.О. СВИЛАЈНАЦ, ОПШТИНА СВИЛАЈНАЦ***	
Фаза плана:	**ПЛАН**	
Одговорни урбаниста:	**Мирјана Пантић, дипл. инж. сао.**	
Радни тим:	**Ивана Марковић, дипл.инж. грађ.**	**Бобан Илић, дипл.инж.ел.**
Цртеж и број листа:	**СИНХРОН ПЛАН** km 0+860.00 - km 2+300.00	**5.1**
Датум и размера:	2025.	1:1000
Обрађивачи плана:	ЈУГИНУС Д.О.О. Андрићев Венац 2/2, Београд	PLAN urban ПЛАН УРБАН Д.О.О. Бул. Св. цара Константина 103, Ниш